

# AREÁLOVÁ KANALIZACE

TRASA

[illegible]

NÁZVY OBJEKTŮ



73

56

**\$903'**

\$10

D6

**\$10 D5\***

D4

59

D1

**D3'D2'**

D3

**D2' D2**

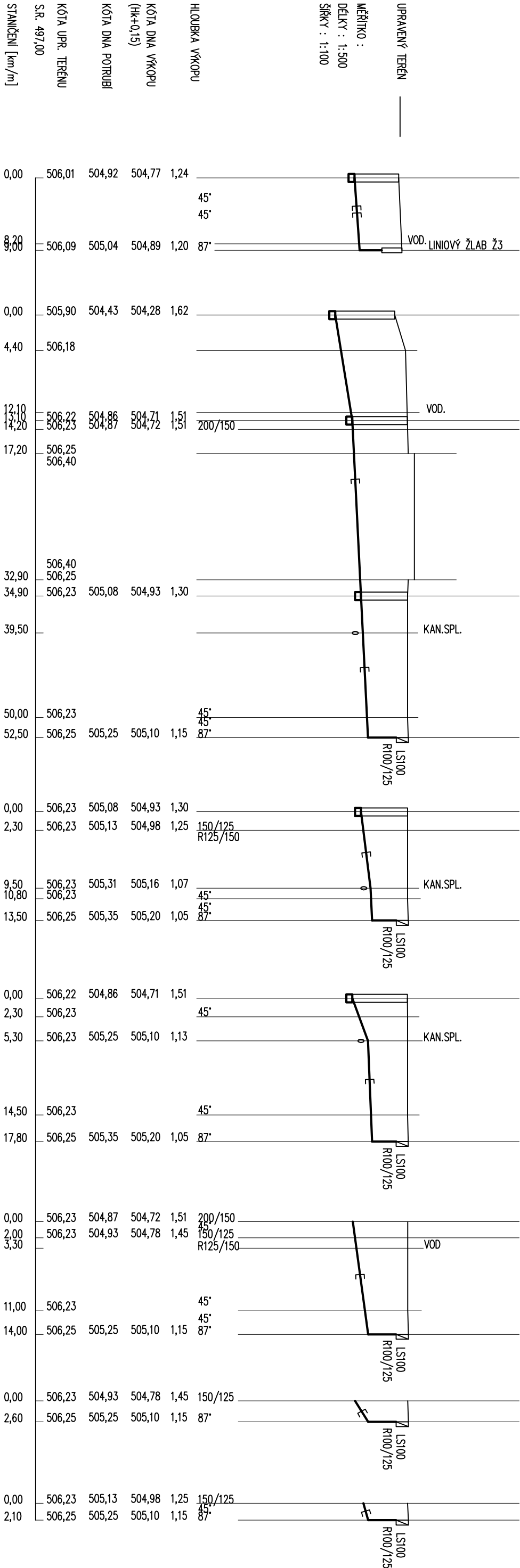
**D5' D5**

UPRAVENÝ TERÉN

**MĚŘÍTKO :**

DELKY : 1:500

**ŠÍŘKY : 1:100**



STANIČENÍ [km/m]

S.R. 497,00

KÓTA UPR. TERÉNU

KÓTA DNA VÝKOPU  
(Hk+0,15)

## HLoubka VÝKOPU

$$DN \text{ [mm]} - DL \text{ [m]}$$

## MATERIAL

SPAD [promile] - DL.[m]

150
PP SN 10
13,3-9,00

200	125
PP SN 10	
32,8–13,10	9,8–39,40

150	125
PP SN 10	
24,2-9,50	10,0-

125	
PP SN 10	
73,6-5,30	8,0-12,50

125
PP SN 10
27,1-14,00

125
PP SN 10
123,1-2,60

125
PP SN 10
57,1-2,10

## LEGENDA

## KANALIZACE DEŠŤOVÁ

# KANALIZACE DEŠŤOVÁ S MOŽNOSTÍ ZNEČIŠŤ. RL



# KANALIZACE SPLAŠKOVÁ

## POZNÁMKA:

HLBOUKY VÝKOPŮ JSOU SPECIFIKOVÁNY OD ÚROVNĚ Ú.T.

PŘED ZAPOČETÍM PRACÍ PROVĚST VYTŘEČENÍ STÁVAJÍCÍCH SÍTÍ  
A UPŘESNĚNÍ POLOHY A HLUBOKY ULOŽENÍ ZLAŠTĚ V MÍSTĚ NÁPOJENÍ

MATERIÁL POTRUBÍ : DN 100-125 PP SN 10, PLUNOSTĚNÉ, HLADKÉ  
MATERIÁL POTRUBÍ : DN 150-200 PP SN 10, ŽEBROVANÉ, PLNĚ ŽEBRO

Zodpovědný projektant :		ING. JAROSLAV KOVÁŘ			
Investor :		MĚSTO DAČICE KRAJÍŘOVA 27, 380 01, DAČICE			
Akce :		VÝSTAVBA HASIČSKÉ ZBRANICE PRO SDH DAČICE NA POZEMLKU 2431/8 V KÚ. DAČICE			
Objekt :		IO 01 VENKOVNÍ KANALIZACE A VSAKOVÁNÍ			
Obsah :		KANALIZACE - PODÉLNÝ ŘEZ II			
					
				ing. JAROSLAV KOVÁŘ IČO 461 83 191 projektová činnost Lipová 78/1, 675 31 Jemnice tel. 384 421 077, 721 871958 mail: j.kovarc@seznam.cz	
Místo :		DAČICE		Stupeň PD :	
Kraj :		JIHOČESKÝ		DPS	
Stav. úřad :		DAČICE		Číslo výk.:	
Počet A4 :		2			
Měřítko :		1:500/100		D.2.1.4	